

ИЗВЕЩЕНИЕ

о возможности предоставления земельного участка

Управа муниципального района «Брятинский район» доводит до сведения всех желающих граждан о возможности участия в аукционе на право заключения договора аренды земельного участка:

- земельный участок из земель категории населенных пунктов, общей площадью 2400 кв.м., местоположение: Калужская область, Брятинский район, д. Студеное, ул. Школьная, д. 23А, условный номер: 40:02:110400:ЗУ1, с разрешенным видом использования: для ведения личного подсобного хозяйства (приусадебный земельный участок), территориальная зона – Ж1, кадастровый квартал: 40:02:110400.

Заявления о намерении участвовать в аукционе на право заключения договора аренды, вышеназванного земельного участка принимаются в течение **30 дней** со дня опубликования: с **21.06.2024г.** по **20.07.2024г.** в Управу муниципального района «Брятинский район» по адресу: Калужская область, Брятинский район, с.Брятино, ул.Советская, д.20.

Время приема: понедельник, вторник, среда, четверг, пятница: с 8-00 ч до 16.15ч., перерыв на обед с 12.00ч. до 13.00ч. выходные дни: суббота, воскресенье.

Эл. почта: abaryat@adm.kaluga.ru.

Адрес официального сайта в сети интернет: <http://baryatinskij-r40.gosweb.gosuslugi.ru/>

<https://baryatinskij-r40.gosweb.gosuslugi.ru/deyatelnost/napravleniya-deyatelnosti/zemelnye-otnosheniya/>

Адрес официального сайта уполномоченного органа в информационно-телекоммуникационной сети Интернет: <https://torgi.gov.ru/> (ГИС Торги)

Заявления могут быть поданы на бумажных носителях, а также в электронном виде на электронную почту Управы муниципального района «Брятинский район» в соответствии с действующим законодательством.

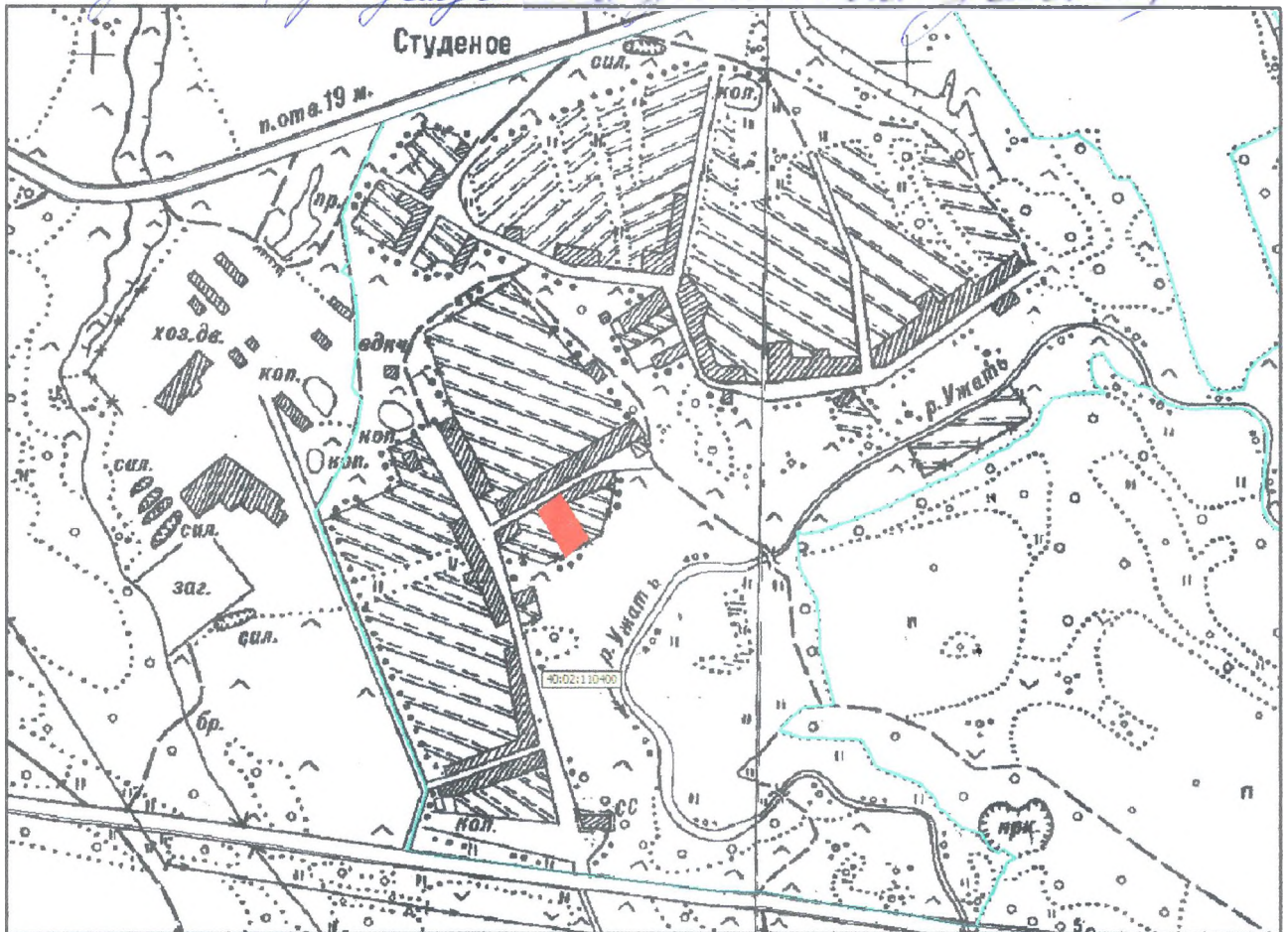
Со схемой расположения земельного участка можно ознакомиться в Управе муниципального района «Брятинский район» по вышеуказанному адресу, на официальном сайте Управы муниципального района «Брятинский район»: <http://baryatinskij-r40.gosweb.gosuslugi.ru/>, а также в сети Интернет на сайте <https://pkk.rosreestr.ru/>.

Схема расположения земельного участка или земельных участков на
кадастровом плане территории *СП. Село Сильковичи*




Условный номер земельного участка 40:02:110400:3У1		
Площадь земельного участка 2400 кв.м.		
Обозначение характерных точек границ	Координаты, м	
	X	Y
1	2	3

Геоданные см. на обороте

Местоположение: Калужская область, Барятинский район, д. Студеное, ул. Школьная, *д. 23А*
Категория земель: земли населенных пунктов
Вид разрешенного использования: *для ведения личного подсобного хозяйства (приусадебной земельной участка)*



Масштаб 1 : 10000

-  испрашиваемый земельный участок
-  территориальная зона *№ 1*
-  граница кадастрового квартала

Глава Администрации СП "Село Сильковичи"

Старичкова М.Н.

Заместитель заведующего отдела муниципального хозяйства, управления природными ресурсами Управы

Волчков В.Г.



Условный номер земельного участка 40:02:110400:3У1

Площадь участка 2400 кв.м.

Обозначение характерных точек границ	Координаты, м	
	X	Y
1	406432.93	1180534.54
2	406454.67	1180563.01
3	406398.25	1180598.68
4	406375.72	1180570.60
1	406432.93	1180534.54