

Схема расположения земельного участка или земельных участков на
кадастровом плане территории *с. Село Барятинское*

Условный номер земельного участка 40:02:130308:3У1

Площадь земельного участка 2100 кв.м.

Обозначение характерных
точек границ

Координаты, м

X

Y

1

2

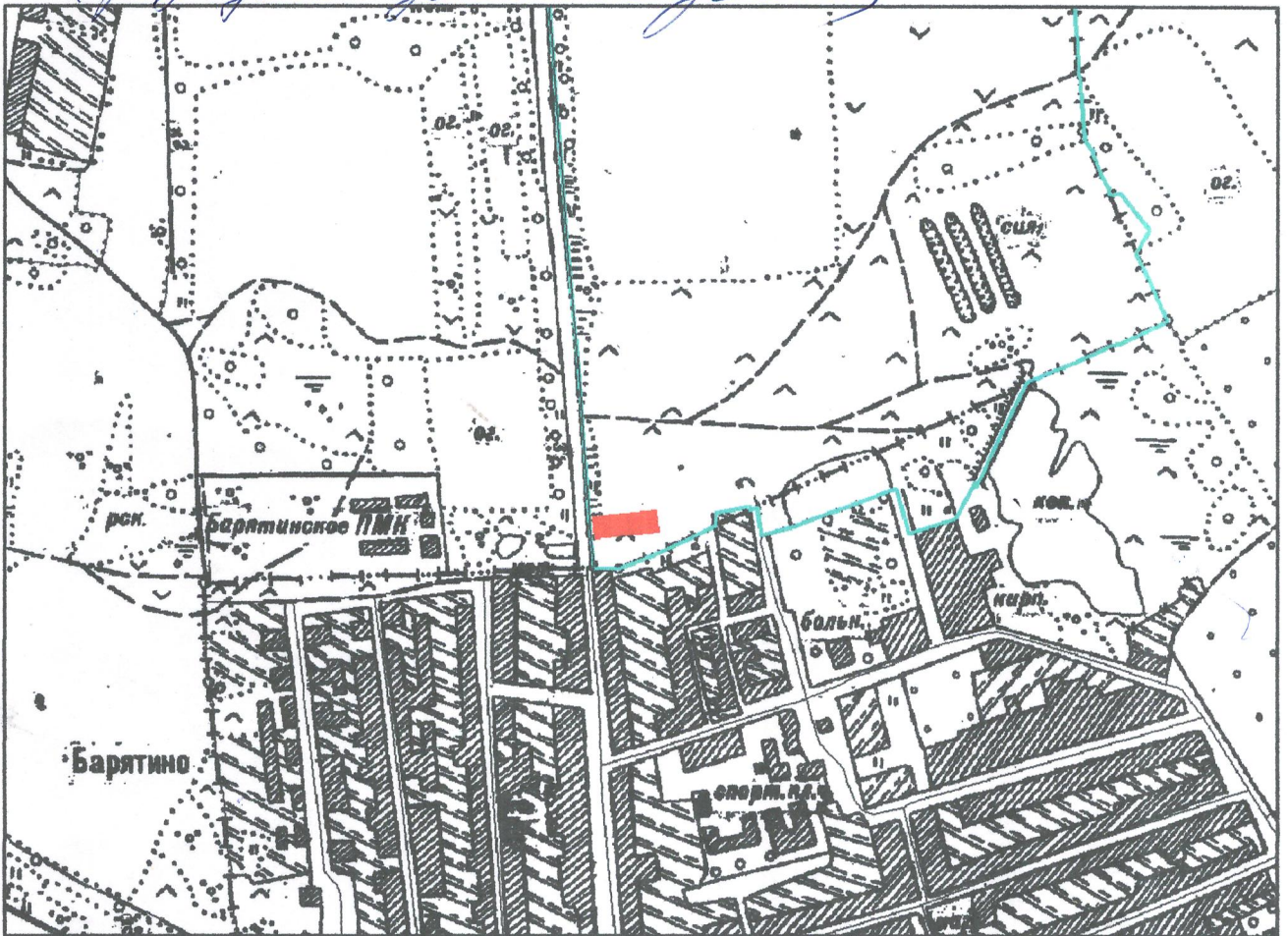
3

Геоданные см. на обороте


Местоположение: Калужская область, Барятинский район, с. Барятинское, ул. 8 Марта, д. _____

Категория земель: земли населенных пунктов

Вид разрешенного использования: *для размещения объектов складского назначения на территории населенного пункта*



 испрашиваемый земельный участок
территориальная зона Ж1

 граница кадастрового квартала

Масштаб 1 : 10000

Глава Администрации СП "Село Барятинское"


Чепурной В.С.

Заместитель заведующего отдела муниципального
хозяйства, управления природными ресурсами Управы

Волчков В.Г.



Условный номер земельного участка 40:02:130308:3У1		
Площадь земельного участка 2100 кв.м.		
Обозначение характерных точек границ	Координаты, м	
	X	Y
1	408979.21	1187364.03
2	408987.42	1187444.02
3	408961.59	1187447.01
4	408953.29	1187366.35
1	408979.21	1187364.03



Масштаб 1 : 10000



Генеральный директор

В.Л. Волков

Исполнительный директор
Федерального агентства по техническому регулированию и метрологии

Генеральный директор ЦИ "Сенс" Г.И. Волков

Исполнительный директор
Федерального агентства по техническому регулированию и метрологии