

ОПИСАНИЕ МЕСТОПОЛОЖЕНИЯ ГРАНИЦ
Публичный сервитут в целях строительства и эксплуатации линейного объекта
«Газопровод межпоселковый к дер. Труфаново - дер. Муравка
Барятинского района Калужской области»
(наименование объекта, местоположение границ, которого описано (далее - объект))

Раздел 1

Сведения об объекте		
№ п/п	Характеристики объекта	Описание характеристик
1	2	3
1	Местоположение объекта	<i>Российская Федерация, Калужская область, р-н Барятинский, д Муравка Российская Федерация, Калужская область, р-н Барятинский, с Новое Село Российская Федерация, Калужская область, р-н Барятинский, с Восток Российская Федерация, Калужская область, р-н Барятинский, д Труфаново Российская Федерация, Калужская область, р-н Барятинский</i>
2	Площадь объекта +/- величина погрешности определения площади (Р +/- Дельта Р)	<i>131122 +/- 127 кв.м.</i>
3	Иные характеристики объекта	<i>Публичный сервитут устанавливается в целях строительства и эксплуатации линейного объекта «Газопровод межпоселковый к дер. Труфаново - дер. Муравка Барятинского района Калужской области». Срок действия публичного сервитута устанавливается на 10 лет. Публичный сервитут установлен в пользу ООО «Газпром газификация» (ИНН-7813655197, ОГРН-1217800107744, юридический адрес и фактический адрес: 194044, г. Санкт-Петербург, пр-кт Большой Сампсониевский, д. 60, литера А, телефон: +7 (812) 613-33-00, электронная почта info@eoggazprom.ru).</i>

Раздел 2

Сведения о местоположении границ объекта					
1. Система координат <u>МСК-40 зона №1</u>					
2. Сведения о характерных точках границ объекта					
Обозначение характерных точек границ	Координаты, м		Метод определения координат характерной точки	Средняя квадратическая погрешность положения характерной точки (Mt), м	Описание обозначения точки на местности (при наличии)
	X	Y			

1	2	3	4	5	6
1	393356.27	1194782.26	Аналитический метод	0.10	—
2	393329.21	1194853.62	Аналитический метод	0.10	—
3	393398.07	1195006.58	Аналитический метод	0.10	—
4	393583.20	1195025.27	Аналитический метод	0.10	—
5	394058.41	1195038.01	Аналитический метод	0.10	—
6	394109.41	1194977.57	Аналитический метод	0.10	—
7	394239.20	1194952.62	Аналитический метод	0.10	—
8	394436.09	1194997.57	Аналитический метод	0.10	—
9	394744.72	1194927.12	Аналитический метод	0.10	—
10	394819.48	1194927.22	Аналитический метод	0.10	—
11	394862.03	1194960.60	Аналитический метод	0.10	—
12	394989.66	1194797.86	Аналитический метод	0.10	—
13	395264.59	1194271.19	Аналитический метод	0.10	—
14	395423.89	1194185.76	Аналитический метод	0.10	—
15	395527.87	1194203.78	Аналитический метод	0.10	—
16	395570.10	1193960.14	Аналитический метод	0.10	—
17	395578.99	1193961.56	Аналитический метод	0.10	—
18	395604.55	1193814.12	Аналитический метод	0.10	—
19	395595.75	1193812.17	Аналитический метод	0.10	—
20	395598.71	1193795.11	Аналитический метод	0.10	—
21	395471.27	1193688.80	Аналитический метод	0.10	—
22	395541.13	1193424.52	Аналитический метод	0.10	—

23	395531.38	1193324.76	Аналитический метод	0.10	—
24	395548.81	1193212.66	Аналитический метод	0.10	—
25	395491.29	1192958.66	Аналитический метод	0.10	—
26	395439.58	1192866.94	Аналитический метод	0.10	—
27	395446.19	1192837.47	Аналитический метод	0.10	—
28	395440.34	1192836.16	Аналитический метод	0.10	—
29	395445.94	1192811.16	Аналитический метод	0.10	—
30	395481.76	1192823.74	Аналитический метод	0.10	—
31	395480.74	1192847.48	Аналитический метод	0.10	—
32	395453.65	1192845.33	Аналитический метод	0.10	—
33	395450.10	1192861.16	Аналитический метод	0.10	—
34	395502.61	1192954.30	Аналитический метод	0.10	—
35	395541.62	1192945.46	Аналитический метод	0.10	—
36	395552.66	1192994.23	Аналитический метод	0.10	—
37	395513.65	1193003.06	Аналитический метод	0.10	—
38	395561.02	1193212.24	Аналитический метод	0.10	—
39	395547.17	1193301.30	Аналитический метод	0.10	—
40	395554.51	1193376.39	Аналитический метод	0.10	—
41	395559.67	1193376.00	Аналитический метод	0.10	—
42	395561.02	1193391.73	Аналитический метод	0.10	—
43	395556.08	1193392.40	Аналитический метод	0.10	—
44	395559.36	1193425.99	Аналитический метод	0.10	—
45	395491.60	1193682.32	Аналитический метод	0.10	—

46	395618.22	1193787.94	Аналитический метод	0.10	—
47	395616.93	1193795.37	Аналитический метод	0.10	—
48	395618.90	1193795.71	Аналитический метод	0.10	—
49	395615.49	1193815.42	Аналитический метод	0.10	—
50	395610.56	1193814.56	Аналитический метод	0.10	—
51	395584.94	1193962.38	Аналитический метод	0.10	—
52	395589.87	1193963.21	Аналитический метод	0.10	—
53	395586.45	1193982.92	Аналитический метод	0.10	—
54	395584.48	1193982.58	Аналитический метод	0.10	—
55	395542.53	1194224.59	Аналитический метод	0.10	—
56	395426.93	1194204.55	Аналитический метод	0.10	—
57	395277.98	1194284.44	Аналитический метод	0.10	—
58	395004.85	1194807.66	Аналитический метод	0.10	—
59	394876.20	1194971.70	Аналитический метод	0.10	—
60	394898.91	1194989.52	Аналитический метод	0.10	—
61	394952.16	1195099.13	Аналитический метод	0.10	—
62	395146.22	1195245.41	Аналитический метод	0.10	—
63	395376.73	1195340.96	Аналитический метод	0.10	—
64	395395.88	1195294.78	Аналитический метод	0.10	—
65	395432.83	1195310.09	Аналитический метод	0.10	—
66	395413.68	1195356.28	Аналитический метод	0.10	—
67	395398.08	1195393.91	Аналитический метод	0.10	—
68	395352.46	1195551.76	Аналитический метод	0.10	—

69	395362.06	1195554.54	Аналитический метод	0.10	—
70	395357.07	1195571.83	Аналитический метод	0.10	—
71	395330.17	1195564.06	Аналитический метод	0.10	—
72	395381.07	1195387.95	Аналитический метод	0.10	—
73	395390.16	1195366.02	Аналитический метод	0.10	—
74	395137.21	1195261.16	Аналитический метод	0.10	—
75	394937.86	1195110.90	Аналитический метод	0.10	—
76	394884.54	1195001.12	Аналитический метод	0.10	—
77	394813.25	1194945.22	Аналитический метод	0.10	—
78	394746.74	1194945.12	Аналитический метод	0.10	—
79	394436.09	1195016.03	Аналитический метод	0.10	—
80	394238.89	1194971.01	Аналитический метод	0.10	—
81	394119.06	1194994.04	Аналитический метод	0.10	—
82	394066.58	1195056.24	Аналитический метод	0.10	—
83	393582.05	1195043.25	Аналитический метод	0.10	—
84	393385.92	1195023.45	Аналитический метод	0.10	—
85	393309.74	1194854.21	Аналитический метод	0.10	—
86	393337.27	1194781.59	Аналитический метод	0.10	—
87	393219.28	1194388.60	Аналитический метод	0.10	—
88	393160.47	1194218.30	Аналитический метод	0.10	—
89	393281.86	1193989.86	Аналитический метод	0.10	—
90	393302.39	1193907.04	Аналитический метод	0.10	—
91	393267.20	1193898.10	Аналитический метод	0.10	—

92	393168.82	1193711.52	Аналитический метод	0.10	—
93	393115.12	1193530.44	Аналитический метод	0.10	—
94	392950.78	1193279.91	Аналитический метод	0.10	—
95	392832.97	1193058.58	Аналитический метод	0.10	—
96	392631.23	1192754.42	Аналитический метод	0.10	—
97	392565.06	1192632.35	Аналитический метод	0.10	—
98	392531.50	1192606.62	Аналитический метод	0.10	—
99	392517.79	1192560.66	Аналитический метод	0.10	—
100	392528.06	1192545.55	Аналитический метод	0.10	—
101	392545.85	1192556.64	Аналитический метод	0.10	—
102	392545.91	1192560.92	Аналитический метод	0.10	—
103	392549.31	1192558.80	Аналитический метод	0.10	—
104	392554.97	1192562.33	Аналитический метод	0.10	—
105	392535.03	1192576.47	Аналитический метод	0.10	—
106	392541.89	1192599.46	Аналитический метод	0.10	—
107	392574.40	1192624.38	Аналитический метод	0.10	—
108	392641.53	1192748.24	Аналитический метод	0.10	—
109	392843.29	1193052.43	Аналитический метод	0.10	—
110	392961.11	1193273.79	Аналитический метод	0.10	—
111	393126.12	1193525.34	Аналитический метод	0.10	—
112	393179.99	1193706.97	Аналитический метод	0.10	—
113	393275.44	1193888.00	Аналитический метод	0.10	—
114	393316.92	1193898.28	Аналитический метод	0.10	—

115	393293.16	1193994.18	Аналитический метод	0.10	—
116	393177.36	1194212.08	Аналитический метод	0.10	—
117	393236.41	1194383.07	Аналитический метод	0.10	—
118	393249.74	1194427.45	Аналитический метод	0.10	—
119	393288.18	1194416.02	Аналитический метод	0.10	—
120	393302.44	1194463.95	Аналитический метод	0.10	—
121	393264.12	1194475.34	Аналитический метод	0.10	—
1	393356.27	1194782.26	Аналитический метод	0.10	—

3. Сведения о характерных точках части (частей) границы объекта

Обозначение характерных точек части границы	Координаты, м		Метод определения координат характерной точки	Средняя квадратическая погрешность положения характерной точки (Mt), м	Описание обозначения точки на местности (при наличии)
	X	Y			
1	2	3	4	5	6
Часть N 1					
—	—	—	—	—	—

Раздел 3

Сведения о местоположении измененных (уточненных) границ объекта

1. Система координат МСК-40 зона №1

2. Сведения о характерных точках границ объекта

Обозначение характерных точек границ	Существующие координаты, м		Измененные (уточненные) координаты, м		Метод определения координат характерной точки	Средняя квадратическая погрешность положения характерной точки (Mt), м	Описание обозначения точки на местности (при наличии)
	X	Y	X	Y			
1	2	3	4	5	6	7	8
—	—	—	—	—	—	—	—

3. Сведения о характерных точках части (частей) границы объекта

Часть N 1

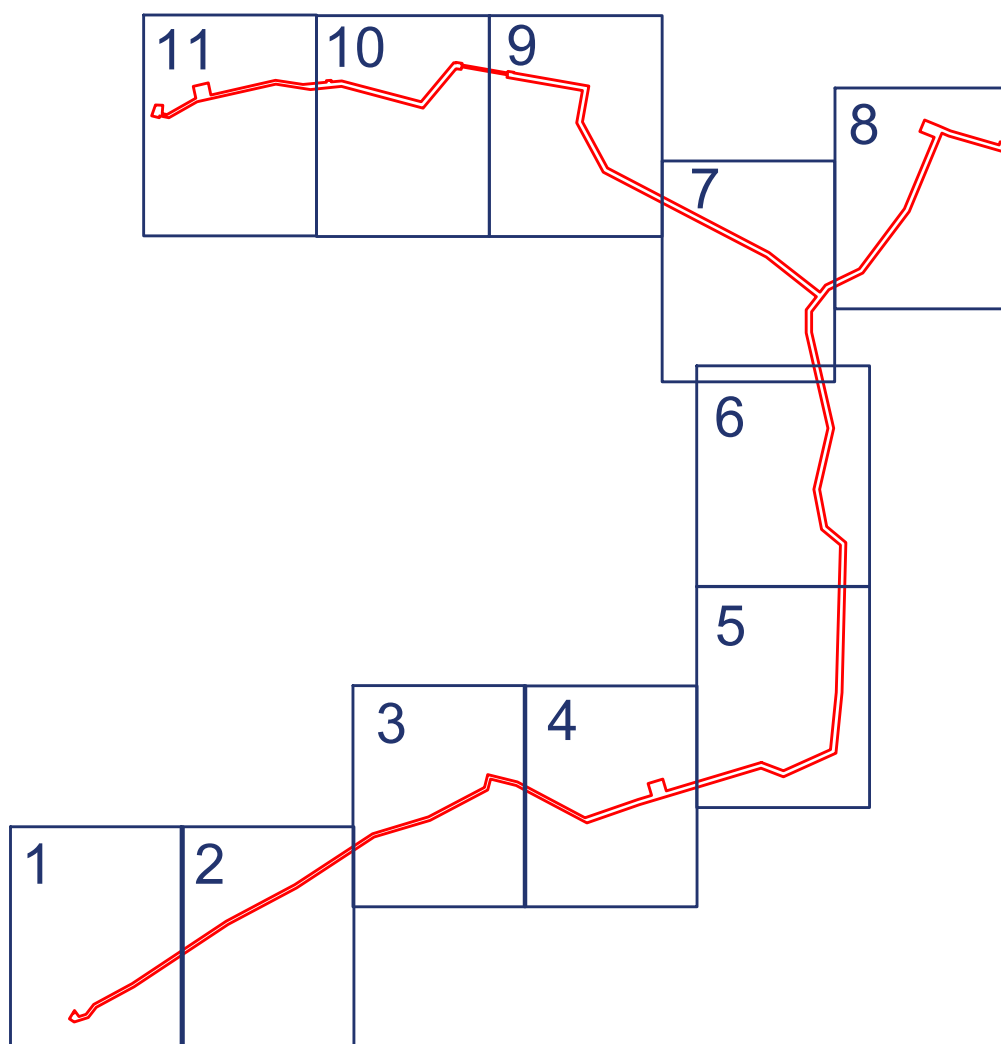
—	—	—	—	—	—	—	—
---	---	---	---	---	---	---	---


ТЕКСТОВОЕ ОПИСАНИЕ
местоположения границ населенных пунктов,
территориальных зон

Прохождение границы		Описание прохождения границы
от точки	до точки	
1	2	3
<i>1</i>	<i>1</i>	—

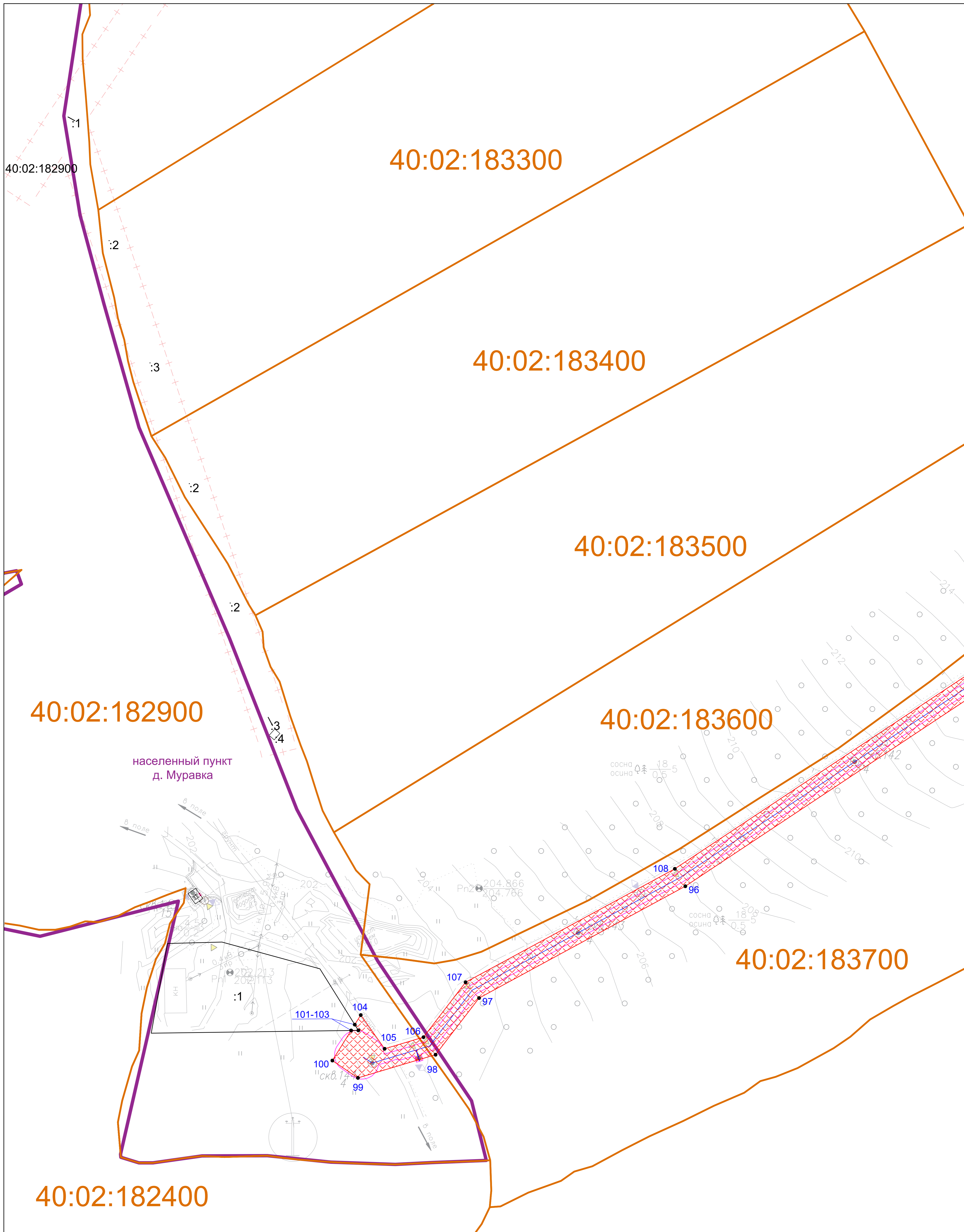
Схема расположения границ публичного сервитута в целях строительства и эксплуатации
линейного объекта «Газопровод межпоселковый
к дер. Труфаново - дер. Муравка Барятинского района Калужской области»

Схема расположения листов



 - граница публичного сервитута

**Схема расположения границ публичного сервитута
в целях строительства и эксплуатации линейного объекта
«Газопровод межпоселковый к дер. Труфаново - дер. Муравка Барятинского района Калужской области»**



Масштаб 1:1000

Условные обозначения:

- граница публичного сервитута

1 - обозначение характерных точек границ публичного сервитута

Система координат МСК-40

- границы земельных участков, сведения о которых содержатся в ЕГРН

- граница кадастрового квартала

- границы населенных пунктов, сведения о которых содержатся в ЕГРН

- охранная зона объекта

- ось объекта

:25или - кадастровый номер земельного участка,

40:02:184100:1 сведения о котором содержатся в ЕГРН

40:02:184100 - номер кадастрового квартала

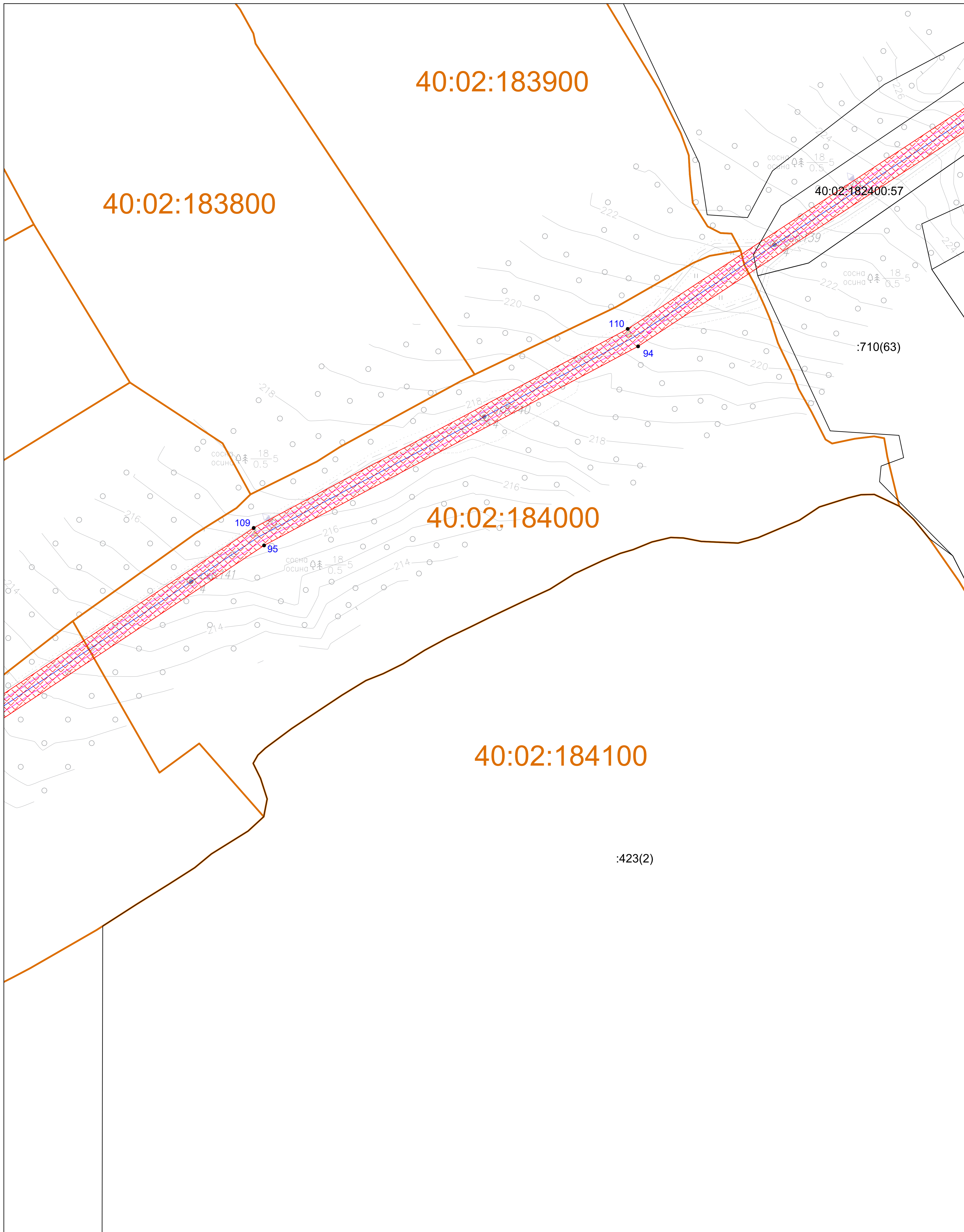
Ж - жилой объект

Н - нежилой объект

ул. Филиппова - обозначение улицы


грунт, асфальт - обозначение дорожного покрытия


**Схема расположения границ публичного сервитута
в целях строительства и эксплуатации линейного объекта
«Газопровод межпоселковый к дер. Труфаново - дер. Муравка Барятинского района Калужской области»**




Масштаб 1:1000


Условные обозначения:


 - граница публичного сервитута


 1 - обозначение характерных точек границ публичного сервитута


Система координат МСК-40

 - границы земельных участков, сведения о которых содержатся в ЕГРН

 - граница кадастрового квартала

 - границы населенных пунктов, сведения о которых содержатся в ЕГРН

 - охранная зона объекта

 - ось объекта

:25или - кадастровый номер земельного участка,

40:02:184100:1 сведения о котором содержатся в ЕГРН

40:02:184100 - номер кадастрового квартала

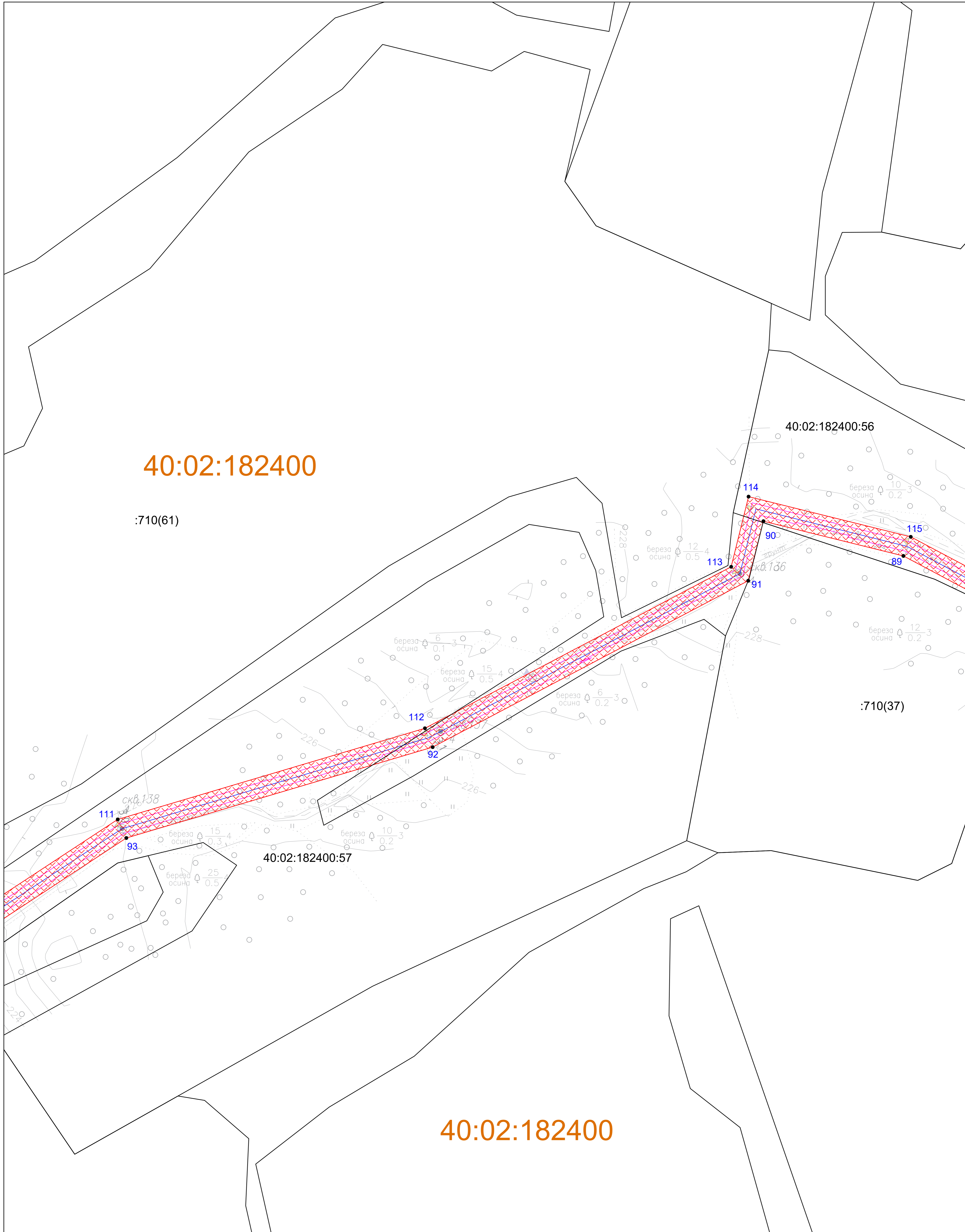
Ж - жилой объект

Н - нежилой объект

ул. Филиппова - обозначение улицы

грунт, асфальт - обозначение дорожного покрытия

**Схема расположения границ публичного сервитута
в целях строительства и эксплуатации линейного объекта
«Газопровод межпоселковый к дер. Труфаново - дер. Муравка Барятинского района Калужской области»**



40:02:182400

:710(61)

40:02:182400:56

:710(37)

40:02:182400:57

40:02:182400

Масштаб 1:1000

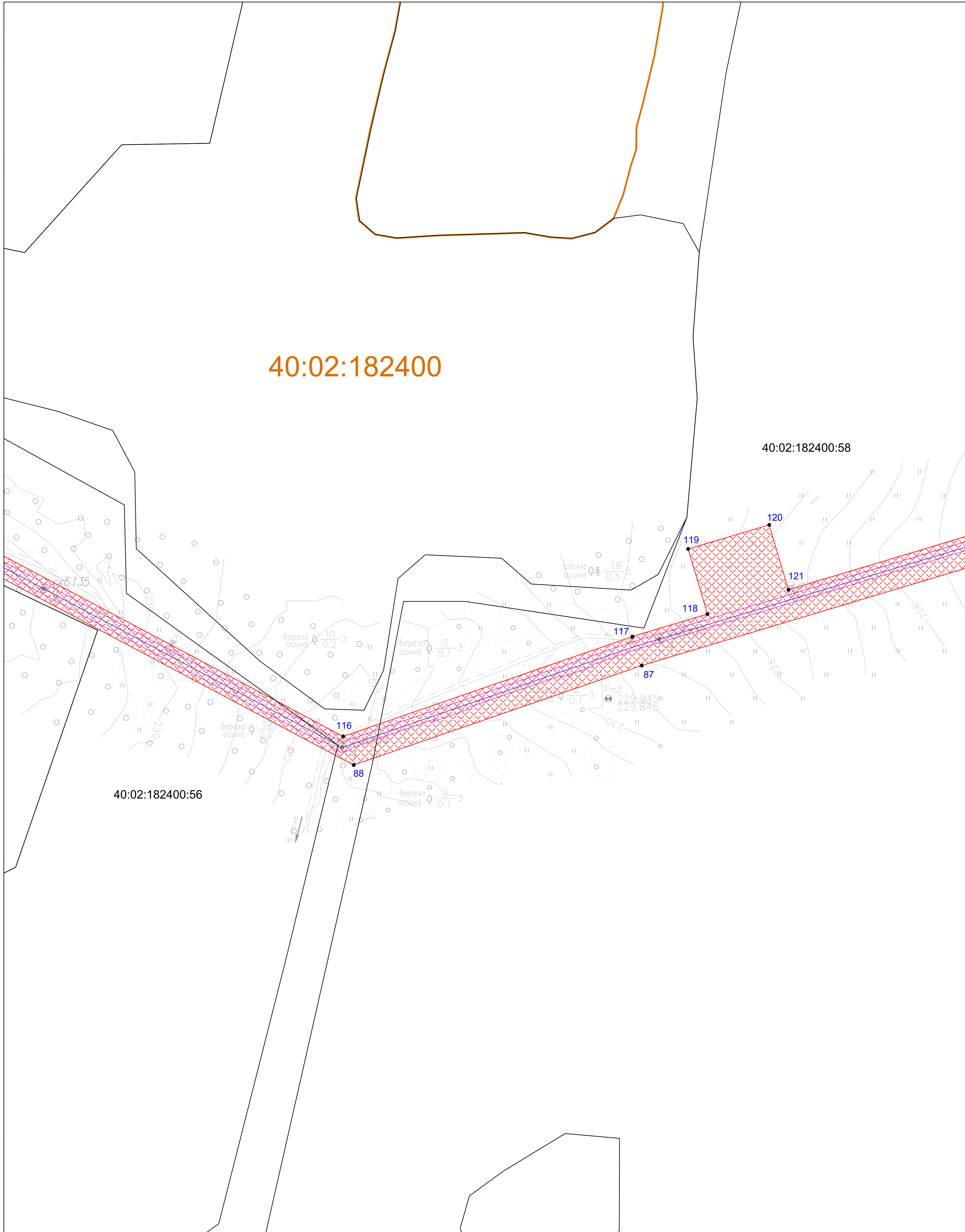
Условные обозначения:

- граница публичного сервитута
- границы земельных участков, сведения о которых содержатся в ЕГРН
- граница кадастрового квартала
- границы населенных пунктов, сведения о которых содержатся в ЕГРН
- охранная зона объекта
- ось объекта
- 1 - обозначение характерных точек границ публичного сервитута

- :25или - кадастровый номер земельного участка,
- 40:02:184100:1 сведения о котором содержатся в ЕГРН
- 40:02:184100 - номер кадастрового квартала
- Ж - жилой объект
- Н - нежилой объект
- ул. Филиппова - обозначение улицы
- грунт, асфальт - обозначение дорожного покрытия

Система координат МСК-40

**Схема расположения границ публичного сервитута
в целях строительства и эксплуатации линейного объекта
«Газопровод межпоселковый к дер. Труфаново - дер. Муравка Барятинского района Калужской области»**
















40:02:182400

40:02:182400:58

40:02:182400:56

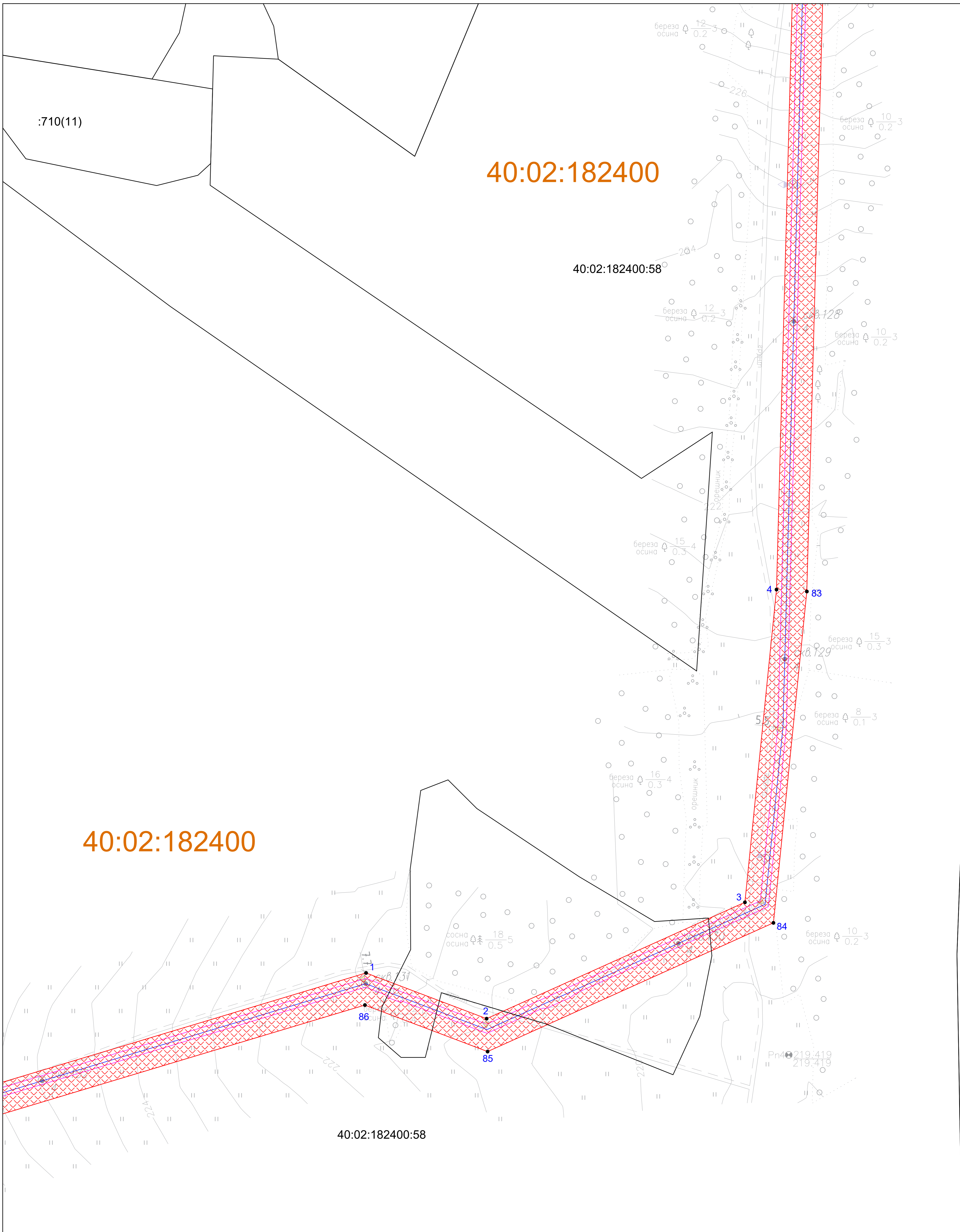
Масштаб 1:1000

Условные обозначения:

- | | | | | |
|---|--|---|--|---|
|  - граница публичного сервитута |  - границы земельных участков, сведения о которых содержатся в ЕГРН |  - граница кадастрового квартала |  - границы населенных пунктов, сведения о которых содержатся в ЕГРН |  :25или - кадастровый номер земельного участка, |
|  1 - обозначение характерных точек границ публичного сервитута |  - охранная зона объекта |  - ось объекта |  40:02:184100:1 - сведения о котором содержатся в ЕГРН |  40:02:184100 - номер кадастрового квартала |
| | | |  Ж - жилой объект |  Н - нежилой объект |
| | | |  ул. Филиппова - обозначение улицы | грунт, асфальт - обозначение дорожного покрытия |

Система координат МСК-40

**Схема расположения границ публичного сервитута
в целях строительства и эксплуатации линейного объекта
«Газопровод межпоселковый к дер. Труфаново - дер. Муравка Барятинского района Калужской области»**



Условные обозначения:

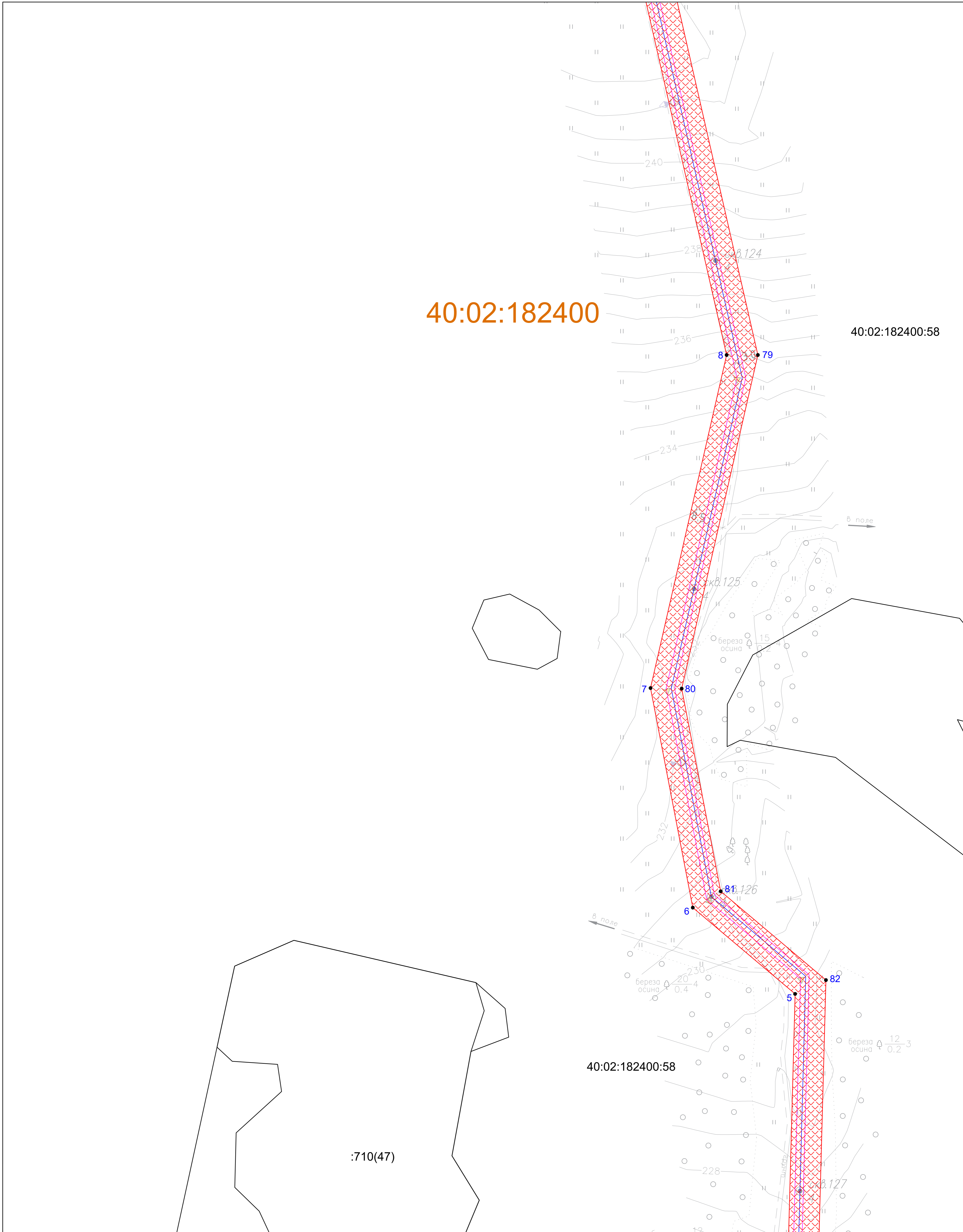
- граница публичного сервитута
- границы земельных участков, сведения о которых содержатся в ЕГРН
- граница кадастрового квартала
- границы населенных пунктов, сведения о которых содержатся в ЕГРН
- охранная зона объекта
- ось объекта
- 1 - обозначение характерных точек границ публичного сервитута

Система координат МСК-40

Масштаб 1:1000









- :25или - кадастровый номер земельного участка,
- 40:02:184100:1 сведения о котором содержатся в ЕГРН
- 40:02:184100 - номер кадастрового квартала
- Ж - жилой объект
- Н - нежилой объект
- ул. Филиппова - обозначение улицы
- грунт, асфальт - обозначение дорожного покрытия

**Схема расположения границ публичного сервитута
в целях строительства и эксплуатации линейного объекта
«Газопровод межпоселковый к дер. Труфаново - дер. Муравка Барятинского района Калужской области»**



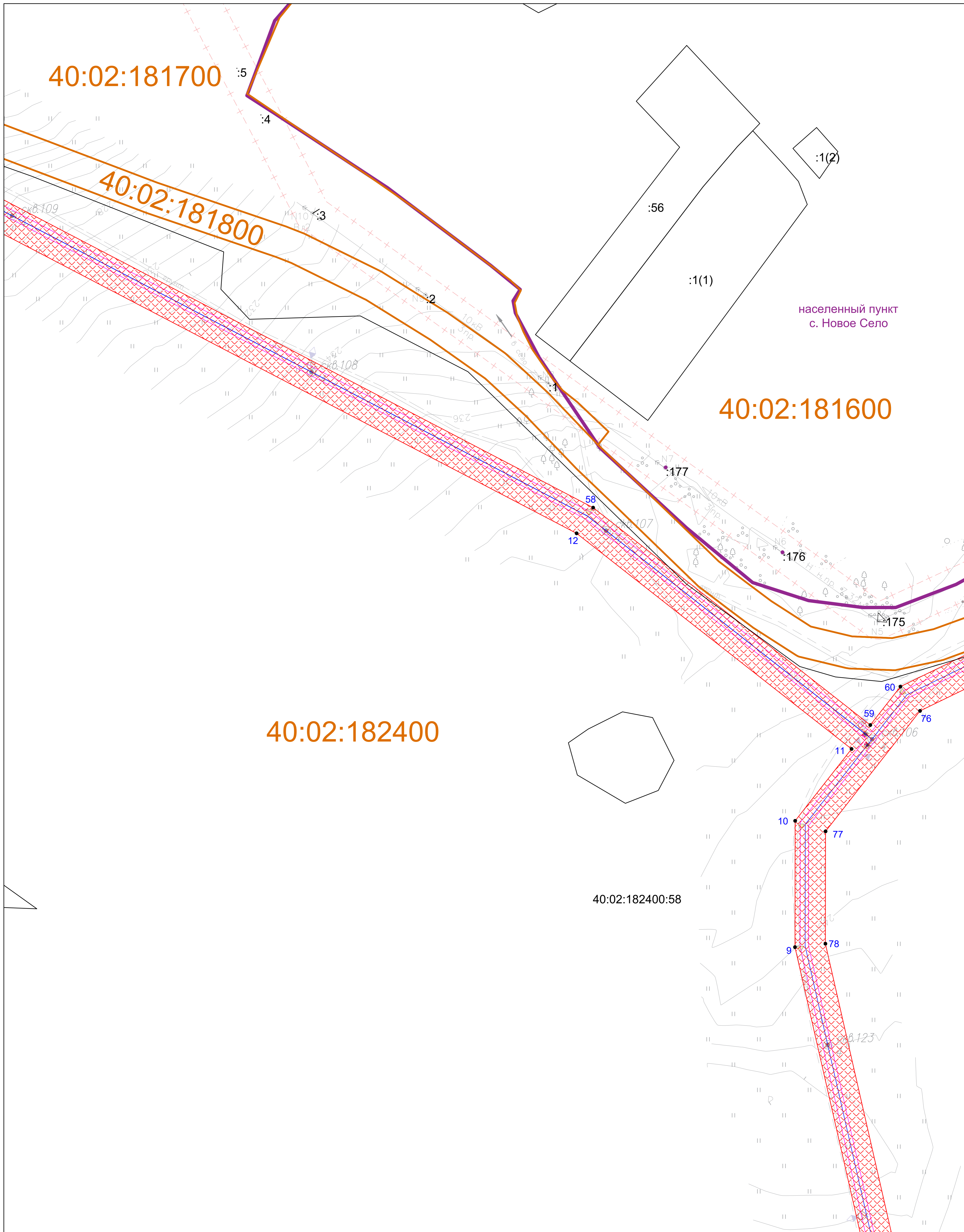
Масштаб 1:1000

Условные обозначения:

- | | | | | | | | | | | | | | | | | | |
|--|--------------------------------|---|--|---|---------------------------------|---|--|---|---------------|---|-------------------------|---|----------|---|---|-----------------------|---|
|  | - граница публичного сервитута |  | - границы земельных участков, сведения о которых содержатся в ЕГРН |  | - границы кадастрового квартала |  | - границы населенных пунктов, сведения о которых содержатся в ЕГРН |  | - ось объекта |  | - охранная зона объекта |  | 1 | - обозначение характерных точек границ публичного сервитута |  | 25или | - кадастровый номер земельного участка, |
| | | | | | | | | | | | | | | | | 40:02:184100:1 | - сведения о котором содержатся в ЕГРН |
| | | | | | | | | | | | | | | | | 40:02:184100 | - номер кадастрового квартала |
| | | | | | | | | | | | | | | | | Ж | - жилой объект |
| | | | | | | | | | | | | | | | | Н | - нежилой объект |
| | | | | | | | | | | | | | | | | ул. Филиппова | - обозначение улицы |
| | | | | | | | | | | | | | | | | грунт, асфальт | - обозначение дорожного покрытия |

Система координат МСК-40

**Схема расположения границ публичного сервитута
в целях строительства и эксплуатации линейного объекта
«Газопровод межпоселковый к дер. Труфаново - дер. Муравка Барятинского района Калужской области»**



Масштаб 1:1000

Условные обозначения:

- граница публичного сервитута

1 - обозначение характерных точек границ публичного сервитута

Система координат МСК-40

- границы земельных участков, сведения о которых содержатся в ЕГРН

- граница кадастрового квартала

- границы населенных пунктов, сведения о которых содержатся в ЕГРН

- охранная зона объекта

- ось объекта

:25или - кадастровый номер земельного участка,

40:02:184100:1 сведения о котором содержатся в ЕГРН

40:02:184100 - номер кадастрового квартала

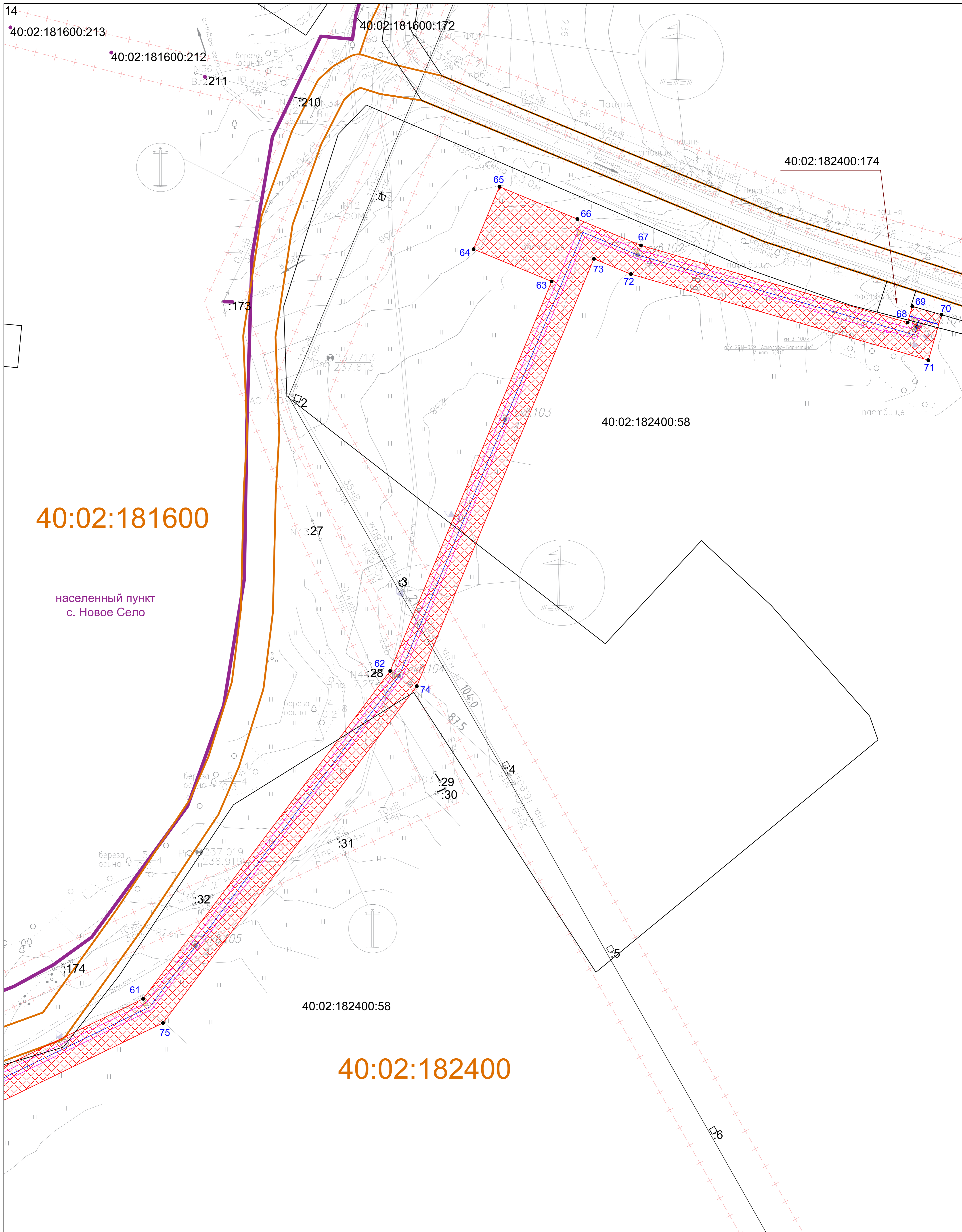
Ж - жилой объект

Н - нежилой объект

ул. Филиппова - обозначение улицы

грунт, асфальт - обозначение дорожного покрытия

**Схема расположения границ публичного сервитута
в целях строительства и эксплуатации линейного объекта
«Газопровод межпоселковый к дер. Труфаново - дер. Муравка Барятинского района Калужской области»**



40:02:181600

населенный пункт
с. Новое Село

40:02:182400:58

40:02:182400:58

40:02:182400

Масштаб 1:1000

Условные обозначения:

- граница публичного сервитута

1 - обозначение характерных точек границ публичного сервитута

- границы земельных участков, сведения о которых содержатся в ЕГРН

- граница кадастрового квартала

- границы населенных пунктов, сведения о которых содержатся в ЕГРН

- охранный зона объекта

- ось объекта

:25или - кадастровый номер земельного участка,

40:02:184100:1 сведения о котором содержатся в ЕГРН

40:02:184100 - номер кадастрового квартала

Ж - жилой объект

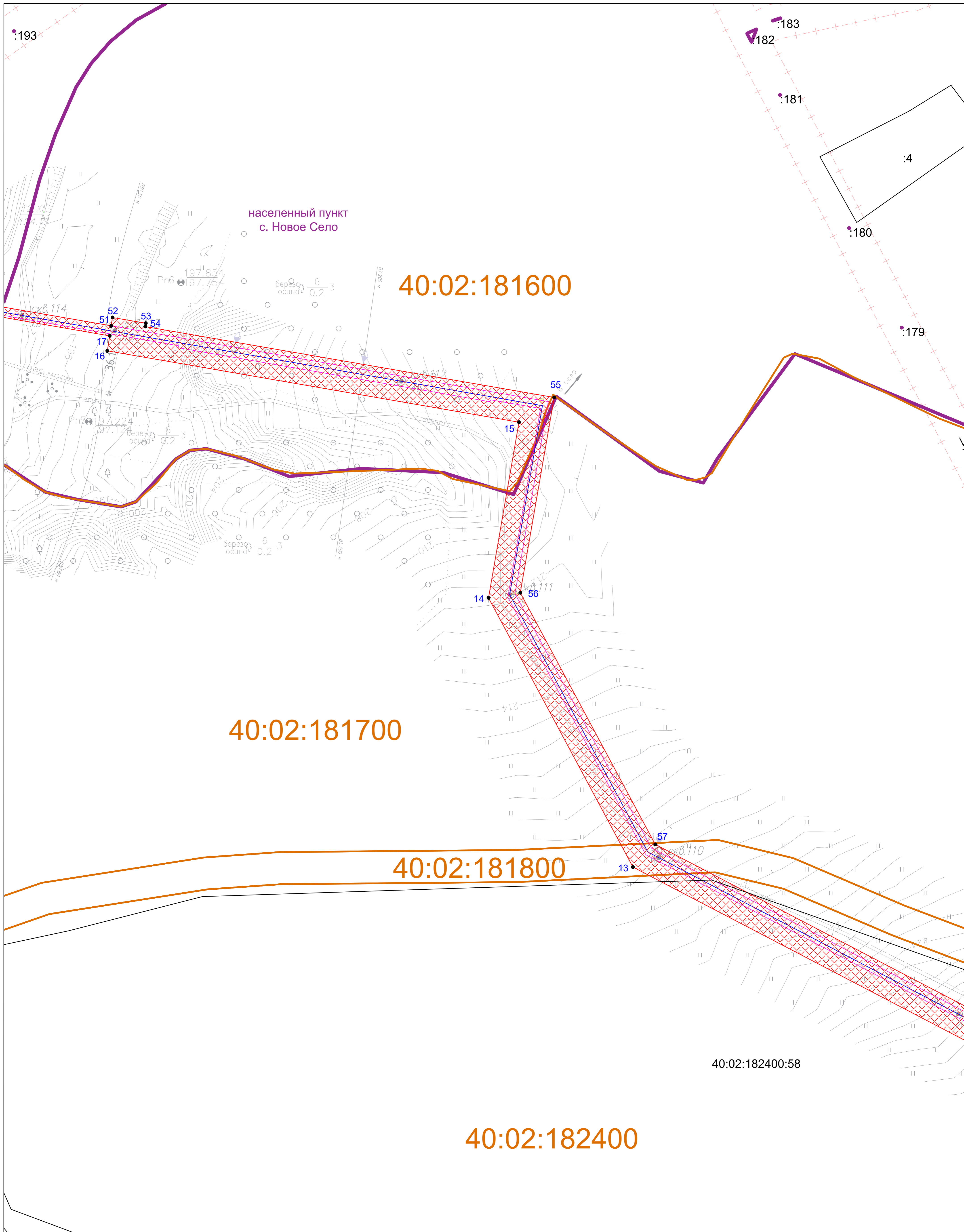
Н - нежилой объект

ул. Филиппова - обозначение улицы

грунт, асфальт - обозначение дорожного покрытия


Система координат МСК-40


**Схема расположения границ публичного сервитута
в целях строительства и эксплуатации линейного объекта
«Газопровод межпоселковый к дер. Труфаново - дер. Муравка Барятинского района Калужской области»**



Масштаб 1:1000

Условные обозначения:

 - граница публичного сервитута

 1 - обозначение характерных точек границ публичного сервитута

Система координат МСК-40

— границы земельных участков, сведения о которых содержатся в ЕГРН

— границы кадастрового квартала

— границы населенных пунктов, сведения о которых содержатся в ЕГРН

— охранная зона объекта

— ось объекта

:25или - кадастровый номер земельного участка,

40:02:184100:1 сведения о котором содержатся в ЕГРН

40:02:184100 - номер кадастрового квартала

Ж - жилой объект

Н - нежилой объект

ул. Филиппова - обозначение улицы

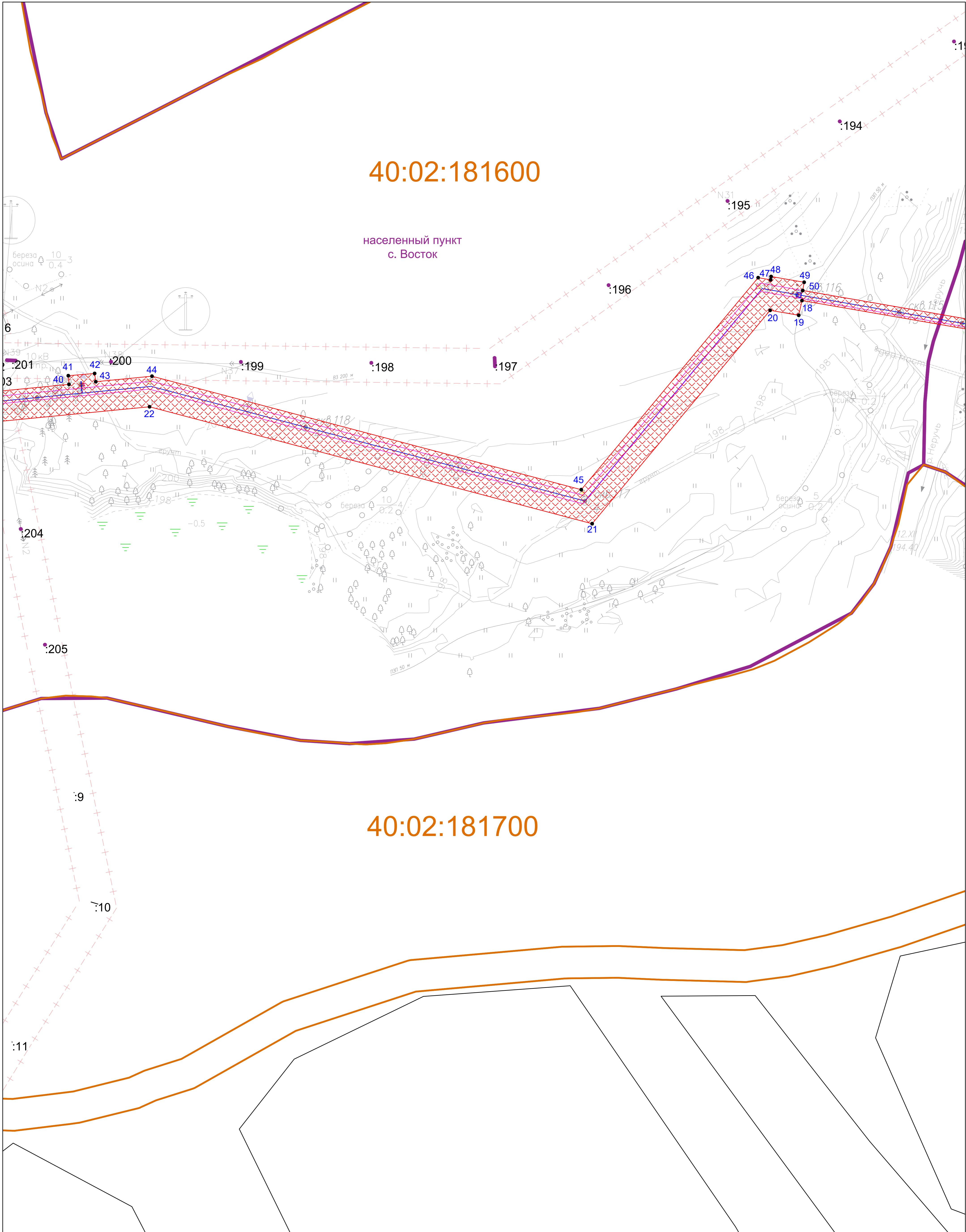
грунт, асфальт - обозначение дорожного покрытия

**Схема расположения границ публичного сервитута
в целях строительства и эксплуатации линейного объекта
«Газопровод межпоселковый к дер. Труфаново - дер. Муравка Барятинского района Калужской области»**

40:02:181600

населенный пункт
с. Восток

40:02:181700



Масштаб 1:1000

Условные обозначения:

- граница публичного сервитута

1 - обозначение характерных точек границ публичного сервитута

Система координат МСК-40

- границы земельных участков, сведения о которых содержатся в ЕГРН

- границы кадастрового квартала

- границы населенных пунктов, сведения о которых содержатся в ЕГРН

- охранная зона объекта

- ось объекта

:25или - кадастровый номер земельного участка,

40:02:184100:1 сведения о котором содержатся в ЕГРН

40:02:184100 - номер кадастрового квартала

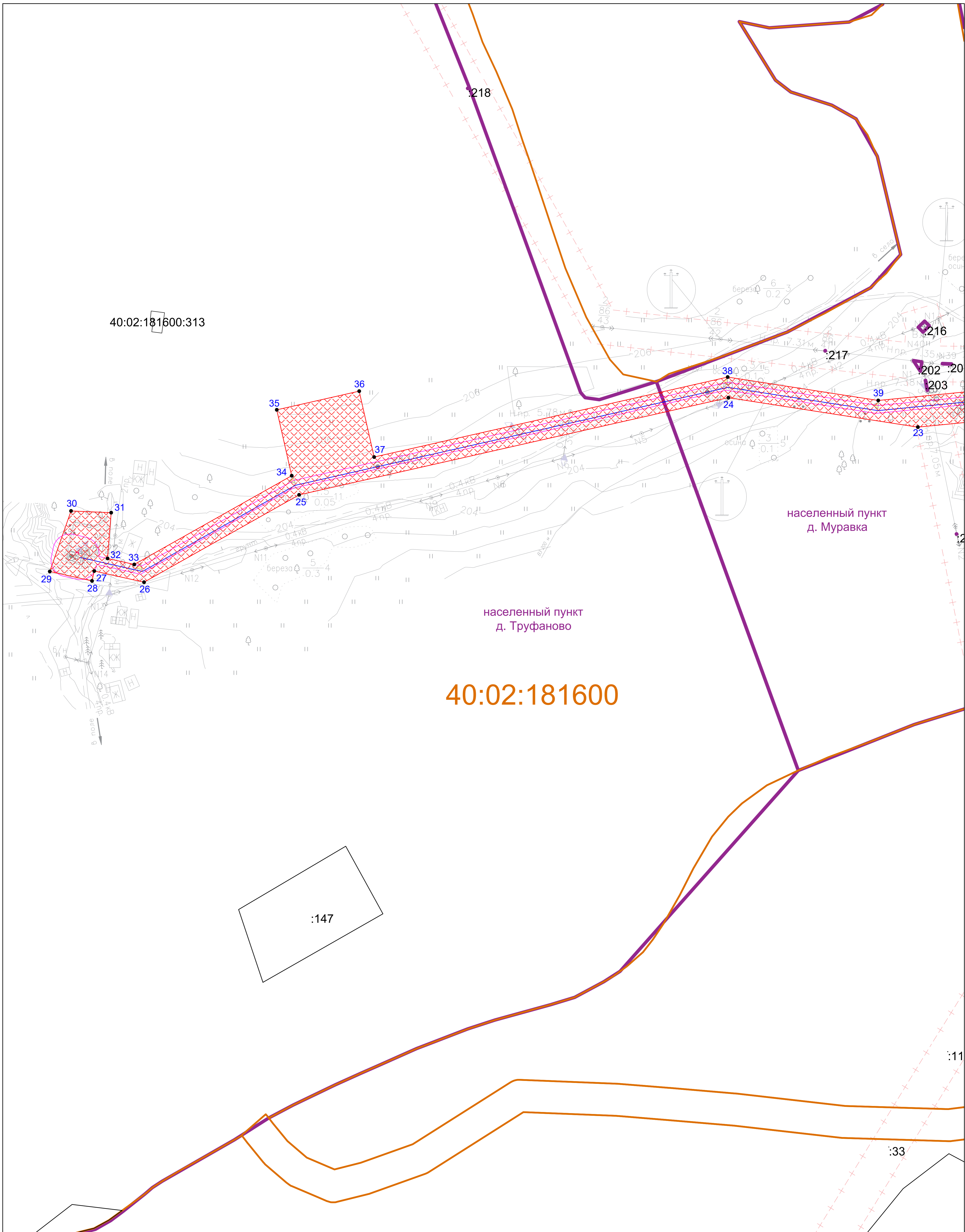
Ж - жилой объект

Н - нежилой объект

ул. Филиппова - обозначение улицы















грунт, асфальт - обозначение дорожного покрытия

**Схема расположения границ публичного сервитута
в целях строительства и эксплуатации линейного объекта
«Газопровод межпоселковый к дер. Труфаново - дер. Муравка Барятинского района Калужской области»**



Масштаб 1:1000

Условные обозначения:

	- граница публичного сервитута		- границы земельных участков, сведения о которых содержатся в ЕГРН		:25или - кадастровый номер земельного участка, сведения о котором содержатся в ЕГРН
	1 - обозначение характерных точек границ публичного сервитута		- границы кадастрового квартала		40:02:184100:1 - сведения о котором содержатся в ЕГРН
			- границы населенных пунктов, сведения о которых содержатся в ЕГРН		40:02:184100 - номер кадастрового квартала
			- охранная зона объекта		Ж - жилой объект
			- ось объекта		Н - нежилой объект
					ул. Филиппова - обозначение улицы
					грунт, асфальт - обозначение дорожного покрытия

Система координат МСК-40

Формат А1 Лист 11 Листов 11