

ГЕНЕРАЛЬНЫЙ ПЛАН

"ГРАНИЦЫ НАСЕЛЕННЫХ ПУНКТОВ" МУНИЦИПАЛЬНОЕ ОБРАЗОВАНИЕ СЕЛЬСКОЕ ПОСЕЛЕНИЕ "ДЕРЕВНЯ КРИСАНОВО-ПЯТНИЦА" БАРЯТИНСКОГО РАЙОНА КАЛУЖСКОЙ ОБЛАСТИ

Сельское поселение
"Деревня Бахмутово"

Мосальский район

Мосальский район

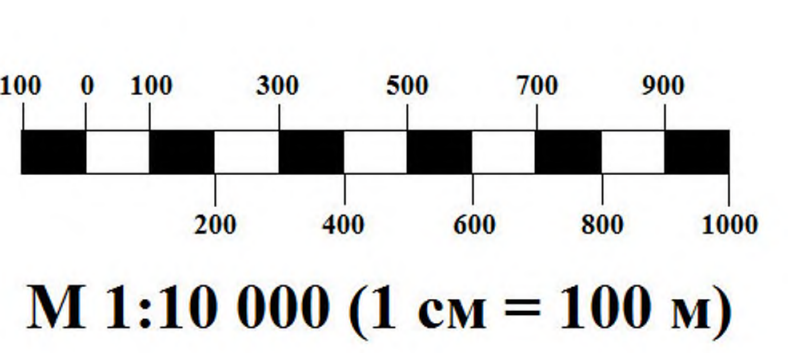
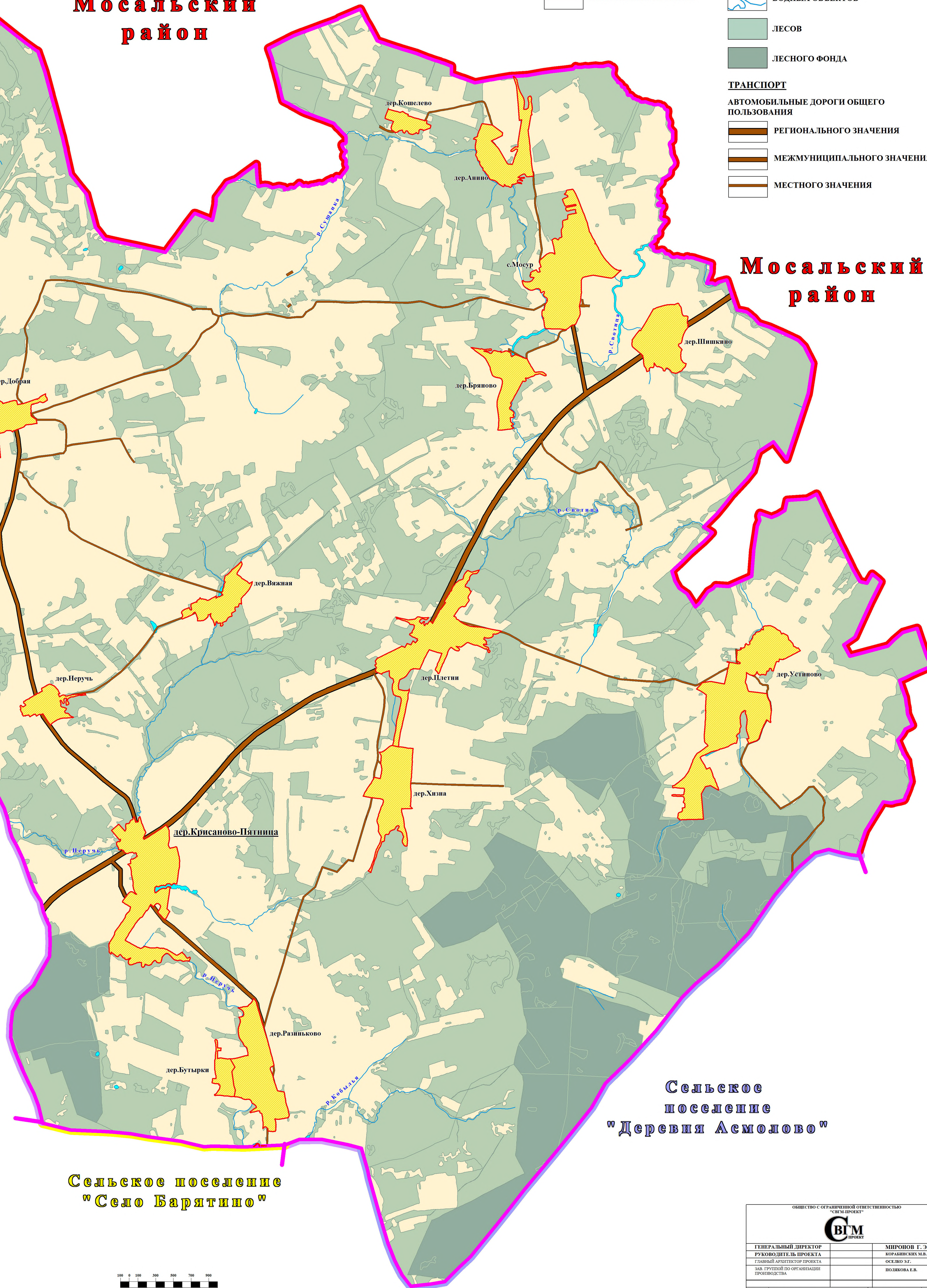
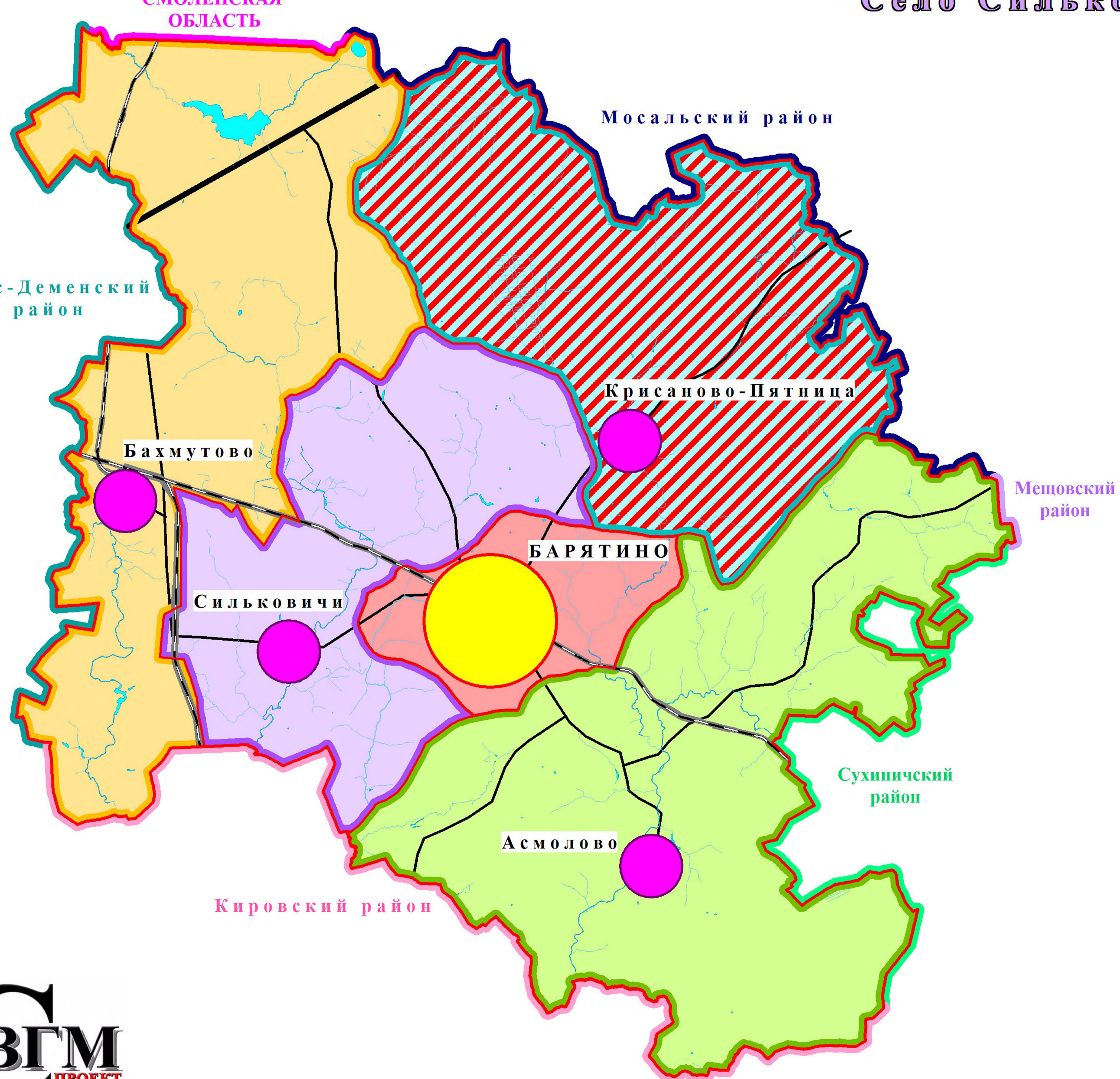
ПОЛОЖЕНИЕ СЕЛЬСКОГО ПОСЕЛЕНИЯ
"ДЕРЕВНЯ КРИСАНОВО-ПЯТНИЦА"
В БАРЯТИНСКОМ РАЙОНЕ

Сельское поселение
"Село Сильковичи"

Сельское поселение
"Деревня Асмолово"

Сельское поселение
"Село Барятино"

- ГРАНИЦЫ**
- БАРЯТИНСКОГО РАЙОНА
 - МО СП "ДЕРЕВНЯ КРИСАНОВО-ПЯТНИЦА"
 - НАСЕЛЕННЫХ ПУНКТОВ
- ТЕРРИТОРИИ**
- НАСЕЛЕННЫХ ПУНКТОВ
 - СЕЛЬСКОХОЗЯЙСТВЕННОГО НАЗНАЧЕНИЯ
 - ВОДНЫХ ОБЪЕКТОВ
 - ЛЕСОВ
 - ЛЕСНОГО ФОНДА
- ТРАНСПОРТ**
- АВТОМОБИЛЬНЫЕ ДОРОГИ ОБЩЕГО ПОЛЬЗОВАНИЯ
- РЕГИОНАЛЬНОГО ЗНАЧЕНИЯ
 - МЕЖМУНИЦИПАЛЬНОГО ЗНАЧЕНИЯ
 - МЕСТНОГО ЗНАЧЕНИЯ



| | | | |
|--|-----------------------------------|-----------------|--------|
| ОБЩЕСТВО С ОГРАНИЧЕННОЙ ОТВЕТСТВЕННОСТЬЮ "СВГМ ПРОЕКТ" | | | |
| ГЕНЕРАЛЬНЫЙ ДИРЕКТОР | | МИРОНОВ Т. Э. | |
| РУКОВОДИТЕЛЬ ПРОЕКТА | | КОРАСНИКОВ А.А. | |
| ГЛАВНЫЙ АРХИТЕКТОР ПРОЕКТА | | ОСЦЕВО Э.Г. | |
| НАД. ГРУППОЙ ПО ОРГАНИЗАЦИИ ПРОЕКТА | | ПОДВОДОВА Е.В. | |
| ОБЪЕКТ | МО СП "ДЕРЕВНЯ КРИСАНОВО-ПЯТНИЦА" | МАСШТАБ | ЛИСТ № |
| НАИМЕНОВАНИЕ | ГРАНИЦЫ НАСЕЛЕННЫХ ПУНКТОВ | 1:10 000 | 1 |
| МУНИЦИПАЛИТЕТ | БАРЯТИНСКОГО РАЙОНА | 2016 | 10/05 |

