ГРАФИЧЕСКОЕ ОПИСАНИЕ МЕСТОПОЛОЖЕНИЯ ГРАНИЦ ПУБЛИЧНОГО СЕРВИТУТА | Лист 1/4

Публичный сервитут для размещения и дальнейшей эксплуатации объекта электросетевого хозяйства ВЛ-0,4кВ №1 КТП №226 ул. Бочкова, местоположение: Калужская область, Барятинский район

(наименование объекта)

Схема расположения границ публичного сервитута

Основной лист

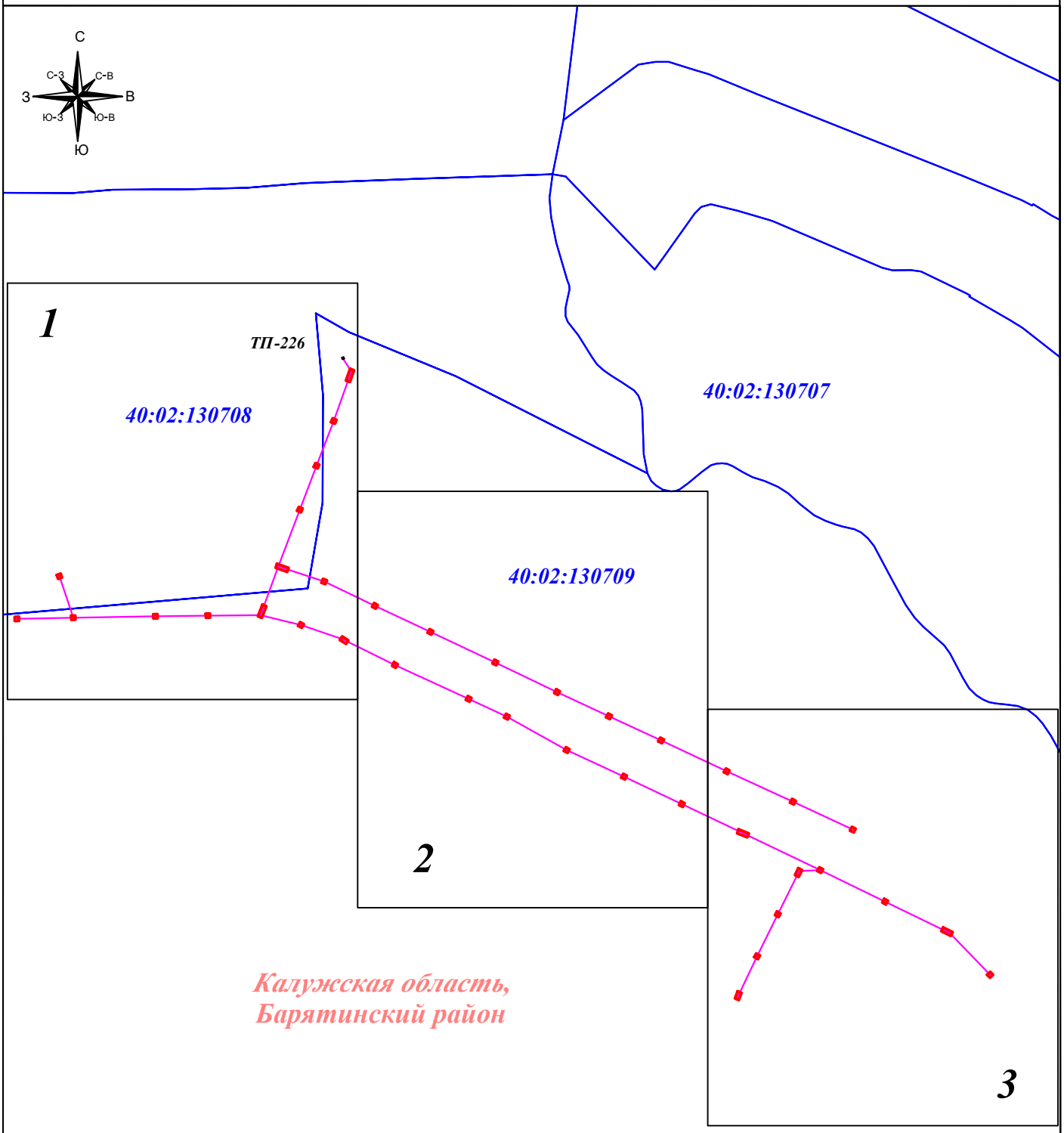

Масштаб 1: 3 000

Условные обозначения:

- • 1 - характерная точка публичного сервитута
- :11 - номер земельного участка
- 40:02:123456 - номер кадастрового квартала
- 9 ◎ - опора линии электропередачи.
- - граница публичного сервитута
- - граница земельного участка
- - граница кадастрового квартала
- - линия электропередачи.

Подпись _____ Тульников С.Г.

Дата: 19 декабря 2024г.

КВАЛИФИКАЦИОННЫЙ АТТЕСТАТ № 02-13-9 КАДАСТРОВЫЙ ИНЖЕНЕР ТУЛЬНИКОВ Сергей Геннадиевич СНИЛС РОССИЯ, РЕСПУБЛИКА БАШКОРТОСТАН, г. УФА, УЛ. СОВЕТСКАЯ, 5

Место для оттиска печати (при наличии) лица, составившего описание местоположения границ объекта

ГРАФИЧЕСКОЕ ОПИСАНИЕ МЕСТОПОЛОЖЕНИЯ ГРАНИЦ ПУБЛИЧНОГО СЕРВИТУТА | Лист 2/4

Публичный сервитут для размещения и дальнейшей эксплуатации объекта электросетевого хозяйства ВЛ-0,4кВ №1 КТП №226 ул. Бочкова, местоположение: Калужская область, Барятинский район

(наименование объекта)

Схема расположения границ публичного сервитута

Выносной лист №1

Масштаб 1: 1 000

Условные обозначения:

- • 1 - характерная точка публичного сервитута
- :11 - номер земельного участка
- 40:02:123456 - номер кадастрового квартала
- 9 ◎ - опора линии электропередачи.
- - граница публичного сервитута
- - граница земельного участка
- - граница кадастрового квартала
- - линия электропередачи.

Подпись _____ Тульников С.Г.

Дата: 19 декабря 2024г.

КВАЛИФИКАЦИОННЫЙ АТТЕСТАТ № 02-13-94 КАДАСТРОВЫЙ ИНЖЕНЕР ТУЛЬНИКОВ Сергей Геннадиевич СНИЛС РОССИЯ, РЕСПУБЛИКА БАШКОРТОСТАН, г. УФА, ул. СОВЕТСКАЯ, 5

Место для оттиска печати (при наличии) лица, составившего описание местоположения границ объекта

ГРАФИЧЕСКОЕ ОПИСАНИЕ МЕСТОПОЛОЖЕНИЯ ГРАНИЦ ПУБЛИЧНОГО СЕРВИТУТА | Лист 3/4

Публичный сервитут для размещения и дальнейшей эксплуатации объекта электросетевого хозяйства ВЛ-0,4кВ №1 КТП №226 ул. Бочкова, местоположение: Калужская область, Барятинский район

(наименование объекта)

Схема расположения границ публичного сервитута

Выносной лист №2

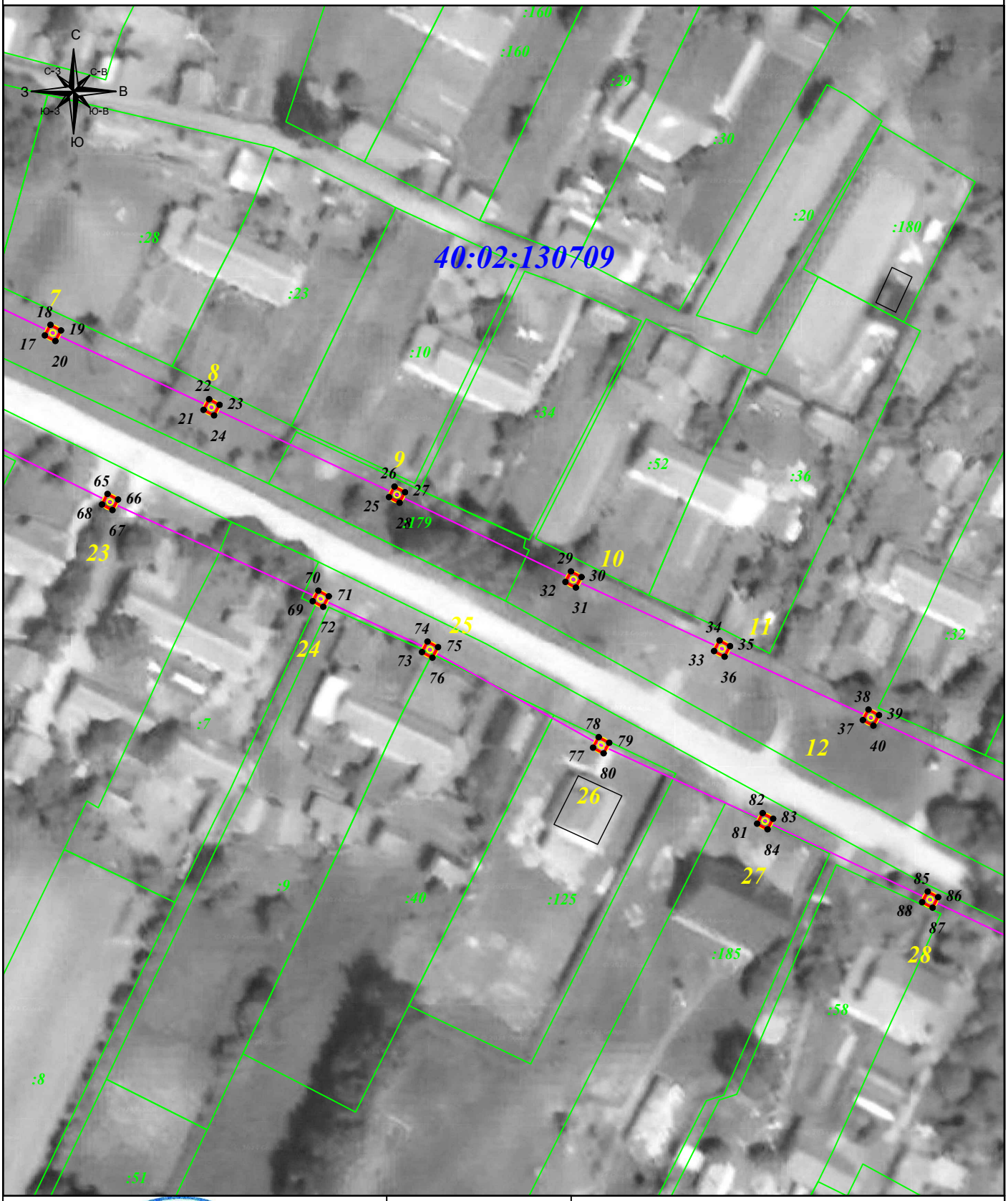

Масштаб 1: 1 000

Условные обозначения:

- • 1 - характерная точка публичного сервитута
- :11 - номер земельного участка
- 40:02:123456 - номер кадастрового квартала
- 9 ◎ - опора линии электропередачи.
- - граница публичного сервитута
- - граница земельного участка
- - граница кадастрового квартала
- - линия электропередачи.

Подпись _____ Тульников С.Г.

Дата: 19 декабря 2024г.

КВАЛИФИКАЦИОННЫЙ АТТЕСТАТ № 02-13-9 КАДАСТРОВЫЙ ИНЖЕНЕР ТУЛЬНИКОВ Сергей Геннадиевич СНИЛС РОССИЯ, РЕСПУБЛИКА САХА (ЯКУТИЯ), г. ЯКУТСК, ул. СОВЕТСКАЯ, 5

Место для оттиска печати (при наличии) лица, составившего описание местоположения границ объекта

ГРАФИЧЕСКОЕ ОПИСАНИЕ МЕСТОПОЛОЖЕНИЯ ГРАНИЦ ПУБЛИЧНОГО СЕРВИТУТА | Лист 4/4

Публичный сервитут для размещения и дальнейшей эксплуатации объекта электросетевого хозяйства ВЛ-0,4кВ №1 КТП №226 ул. Бочкова, местоположение: Калужская область, Барятинский район

(наименование объекта)

Схема расположения границ публичного сервитута

Выносной лист №3



Масштаб 1: 1 000

Условные обозначения:

- • 1 - характерная точка публичного сервитута
- :11 - номер земельного участка
- 40:02:123456 - номер кадастрового квартала
- 9 ◎ - опора линии электропередачи.
- - граница публичного сервитута
- - граница земельного участка
- - граница кадастрового квартала
- - линия электропередачи.

Подпись _____ Тульников С.Г.

Дата: 19 декабря 2024г.

КВАЛИФИКАЦИОННЫЙ АТТЕСТАТ № 02-13-94 КАДАСТРОВЫЙ ИНЖЕНЕР ТУЛЬНИКОВ Сергей Геннадиевич СНИЛС РОССИЯ, РЕСПУБЛИКА БАШКОРТОСТАН, УЛ. СОВЕТСКАЯ, 5

Место для оттиска печати (при наличии) лица, составившего описание местоположения границ объекта